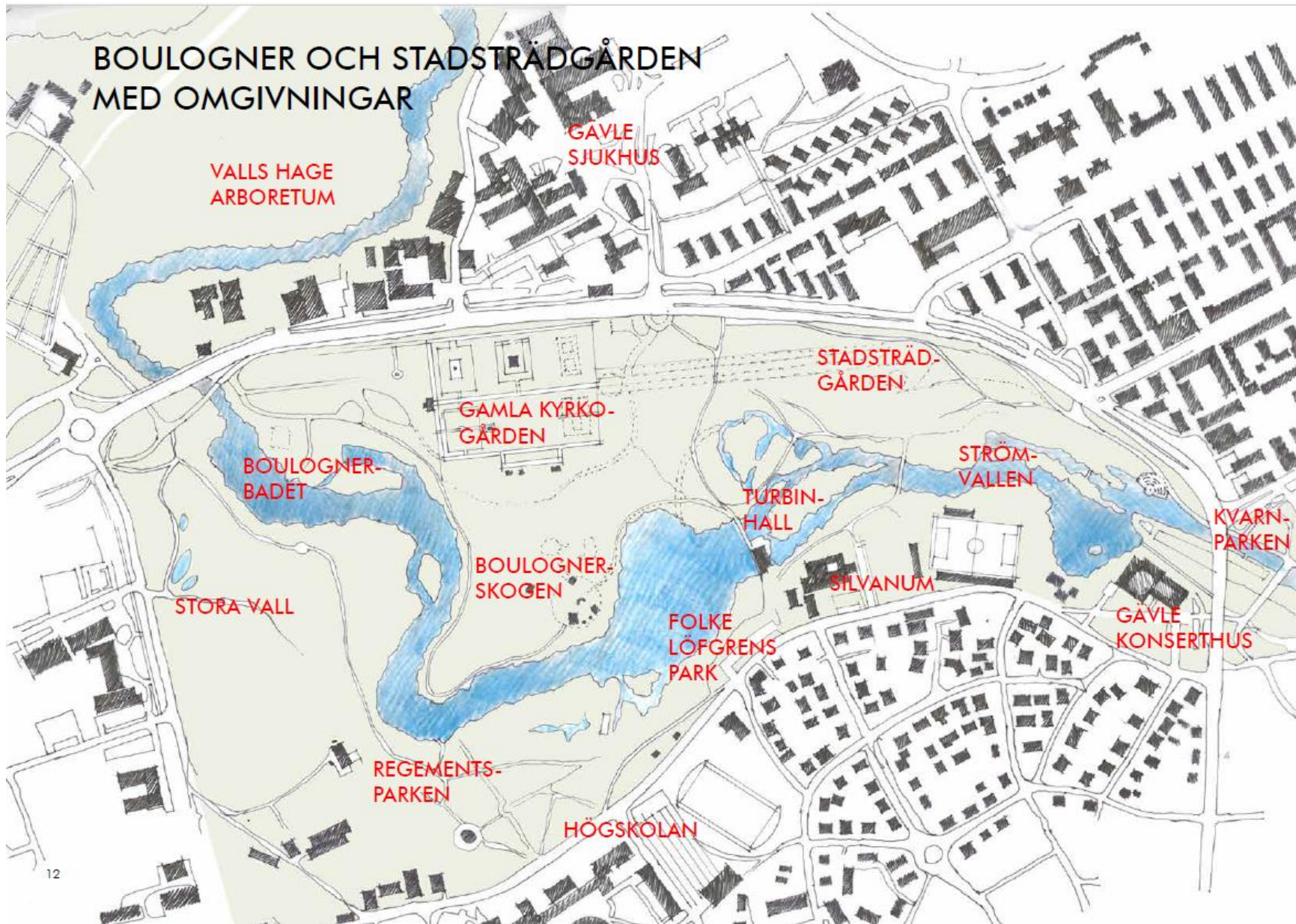


SBN, Like a walk in the park!




En kort presentation av arbetet med ett utvecklingsprogram för Boulognern med dess omgivning, Gävles viktigaste område.

Björn Eriksson,
Tekniska, Beställning och strategi



Geografisk omfattning

Ny fiskvandringssväg (faunapassage) förbi Strömdalens kraftverk.



Fiskvandringssvägen innebär en stor förändring i Boulognern och är en av orsakerna till att vi initierat arbetet med ett parkutvecklingsprogram. Målet är att fiskvandringssleden ska ge ett mervärde och inte upplevas som ett ingrepp.

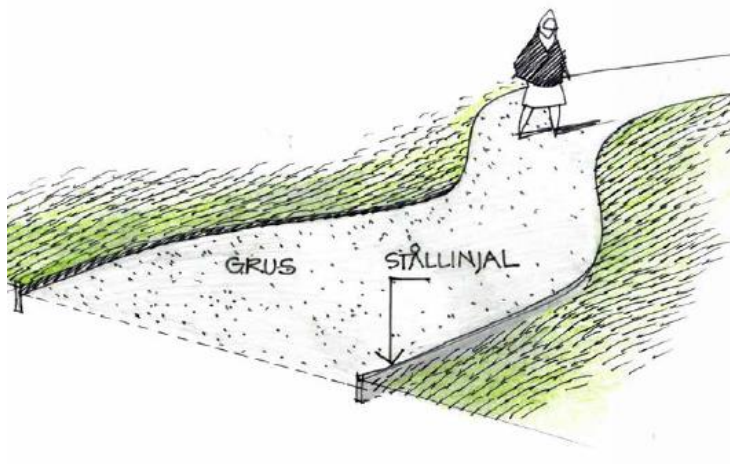
Boulognern med omgivning är en ovärderlig tillgång och högt skattat av Gävleborna.

Utvecklingsprogrammet syftar till att ta ett helhetsgrepp över områdets utveckling, att undvika kortsiktiga beslut och förändringar som riskerar att fragmentera parkerna.

10 st. konkreta enkla åtgärder

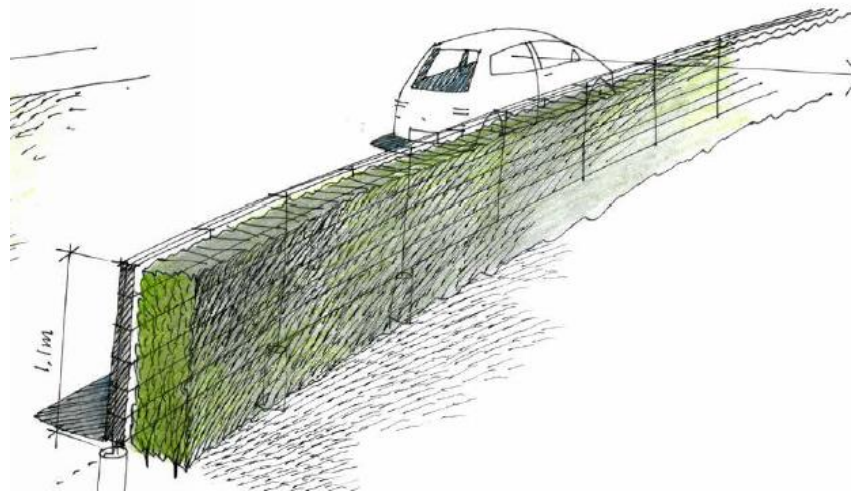
A GÅNGVÄGSYSTEMET, KANTERNA TAS OMHAND

Alla kanter mellan gräs och grus förses med ett försänkt kantstål. Detta skapar en mera lättskött gräns och ger ett mer prydligt intryck. Åtgärden kan genomföras i etapper över flera år.



B HÄCKEN MOT VÄSTRA VÄGEN

Långa häcken mot norr kan vara en dubbel häck med en mittplacerad ljudabsorbent mot trafikbuller. Det kan med fördel vara en bok-häck, som behåller sina blad på vintern.



C SKYLTPROGRAM


Skapa en grafisk profil för parken med logotyp och text monterad på snygga skyltar. Bygg vidare på de historiskt berättande skyltarna som har satts upp. Märk upp vad broar och platser heter för att skapa identitet. Sätt upp hänvisningsskyltar till olika platser.



10 st. konkreta enkla åtgärder

D POÄNGTERA ENTRÉER

Döp de olika entréerna för att ge vägledning. Utveckla en typ av portiker eller annan entré-annonsering så att man tydligt känner när man kommer till respektive lämnar parken.



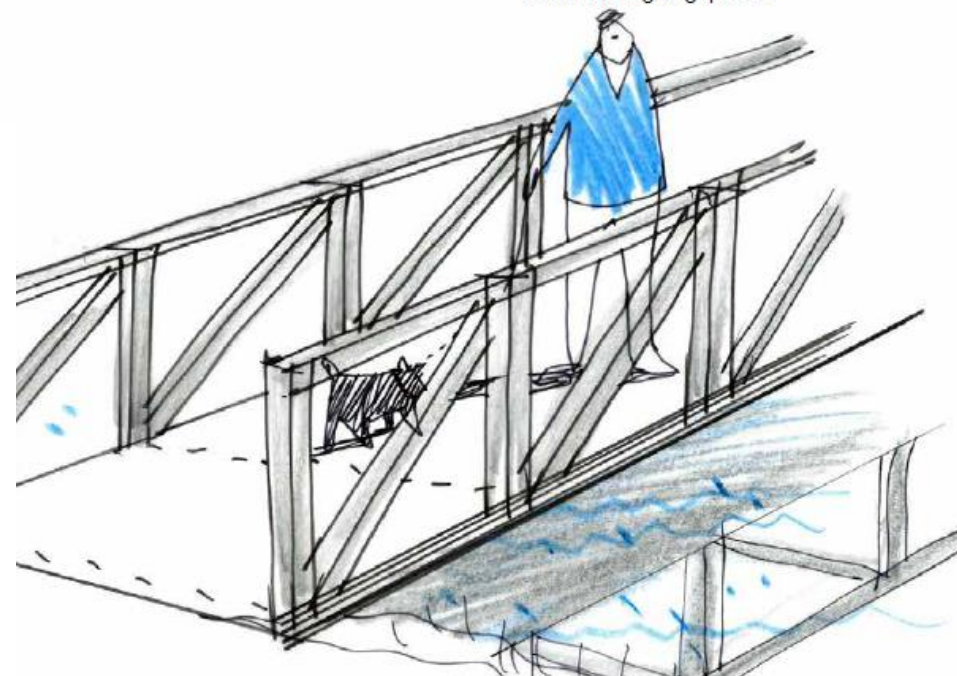
E UTVECKLA PARKENS HORTIKULTURELLA INNEHÅLL

Stadsträdgården är den del av parken som har tydligast trädgårdsanstrykning. Etablera varje år en ny dunge av en intresseväckande art; tex blommande småträd: bergkörsbär, rosenapel, pärlhagtorn, gullregn, buskmagnolia. Träd tex pyramidrönn, strimlönn, silverpil.



F BRORÄCKEN


Det som tydligast märks på en bro är räcken. Se över befintliga räcken och broar och ge dem en medveten och karakteristisk form, kanske med historisk utgångspunkt.



10 st. konkreta enkla åtgärder


G VATTENKONTAKT

En av parkens viktigaste kvaliteter är kontakten med vattnet. Gör vattenkontakten mera upplevelserik på utvalda platser med bryggor, soldäck och terrasser, fiskeplatser, utsiktspunkter.



H BELYSNING

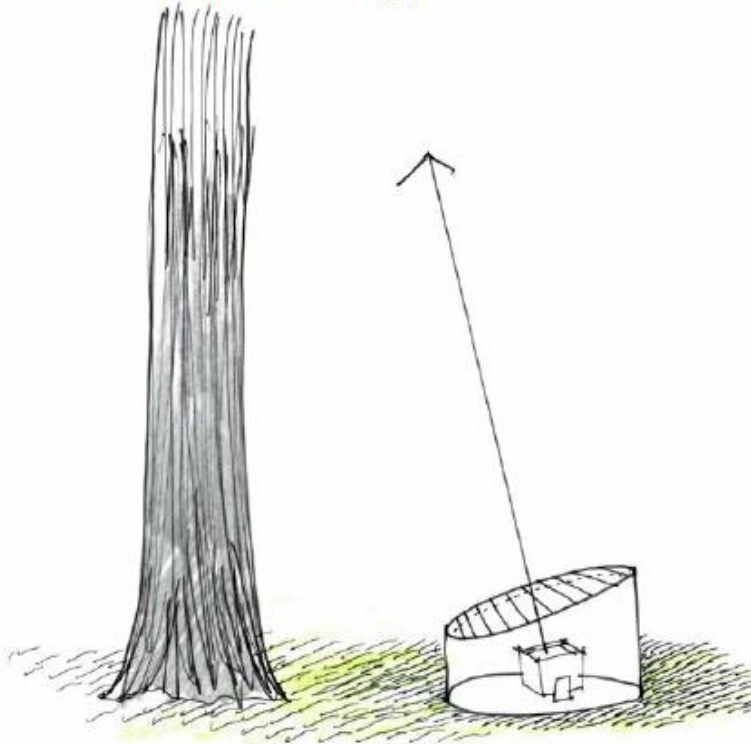
Byt ut stolpar, armaturer och ljuskällor mot modernare typer. Det har gjorts stora tekniska framsteg de senaste decennierna vad gäller ljuskällor, miljöfrågor och belysningsteknik. Denna åtgärd kan läggas upp i etapper över flera år.



10 st. konkreta enkla åtgärder


LJUSDESIGN

Gör parken till en helt ny upplevelse under kvällstid. Belys signifikanta delar som karakteristiska träd, vissa broar, skulpturer och vatten och skapa intresse och trygghet.



MOTION

Utveckla rörelsemöjligheterna i parken, tex med belyst löparstråk på löpvänligt underlag.



12 st. projektidéer, förbättringar

1 Nya broar

Det finns tre lägen för nya broar som skulle förbättra tillgängligheten i den västra delen av parken. En bro mitt för högskolan skulle göra parken mera tillgänglig från detta håll. En bro strax vid sidan av selet vid nya badet förkortar avstånden vid denna viktiga punkt. En bro mellan lasarettet och arboretet Valls Hage skulle skapa en ny förbindelse i staden och vara till stor nytta för sjukhuset, som är en stor arbetsplats. Valls Hage ligger utanför själva Boulognerskogen men är ändå en intressant miljö med ett bestånd av ovanliga träd.

2 En tydlig entrépunkt i öster

Detta är den del av parken som ligger närmast centrum. En viktig uppgift är att göra partiet tydligare och mera välkomnande. Området har många kvaliteter—närheten mellan åns brinkar, strömmande vatten—men är starkt bullerstört.

3 Utveckla lek- och friluftsområdet

Organisera om platsen, se över grillar och möbler, lekutrustning, belysning.

4 Västra vägens trafikmiljö


Västra vägen ligger relativt högt i terrängen och trafiken påverkar parkmiljön avsevärt; visuellt och bullermässigt. Om man planterar en häck på en sträcka av ca 600 meter mot trafiken skulle detta problem reduceras.

5 Ny fiskvandringväg

I en vid båge förbi Strömdalens kraftverk planeras en ny fiskväg i en vid båge på åns norra sida. Detta har studerats i en utredning från 2019. Det så kallade omlöpet kommer att bli flera hundra meter långt och behövs förses med korta broar där parkens gångvägar skärs av. Öring, ål och sik kommer att kunna vandra här. Detta kommer att bli en attraktion i sig och bör utnyttjas för att ge parken ett intressant inslag för besökaren.

6 Sommargläntan

Detta är den klassiska mötesplatsen i Boulogner. Den är fortfarande omtyckt men något bedagad. En översyn av byggnaderna och det sätt som udden är organiserad skulle på ett tydligare sätt göra detta till parkens mittpunkt. Det höga läget med sydvända utblickar över vattnet bör utnyttjas.



12 st. projektidéer, förbättringar

7 Valls Hage arboretum

Se över arboretet och utveckla beståndet av ovanliga träd.

8 Gustavsbro västra entrén

Använd Gustavsbron till att göra en mera bearbetad entrépunkt från väster.

9 Boulognerbadet

Ett nytt bad med hög servicenivå håller på att byggas färdigt och kommer att öka attraktionen i denna västra del.

10 Stora Vall naturmarksområde

Stora Vall har möjlighet att bli ett slags naturpark som kompletterar norra sidans karaktärer vilka är mera park- och trädgårdsliknande. Stora Vall har goda förutsättningar att utveckla flora och fauna, tydliga biotopområden och aspekter av biodiversitet.



11 Uddens konsertplats

Detta är en plats med bra vattenkontakt och där tallskogen glesar ut för att övergå i en sluttande äng. Här har man även idag ibland konserter. Denna tanke bör kunna utvecklas.

12 Konserthusets miljö

Från Damnbron och fram till Drottningbron är promenaden utmed vattnet inte så väl tillgodosedd. Detta kan förbättras så att man kan fullfölja promenadslingan runt Gavleåns vatten.

Fortsatt arbete

- Ett samarbete med Tekniska, Kultur, Fritid, Gävle Energi, Länsstyrelsen, Kyrkogårdsförvaltningen, Länsmuséet m.fl.
- Gävleborna informeras, engageras och påverkar.
- Under hösten beräknas utvecklingsprogrammet färdigställas.
- Utvecklingsprogrammet uppdateras kontinuerligt.